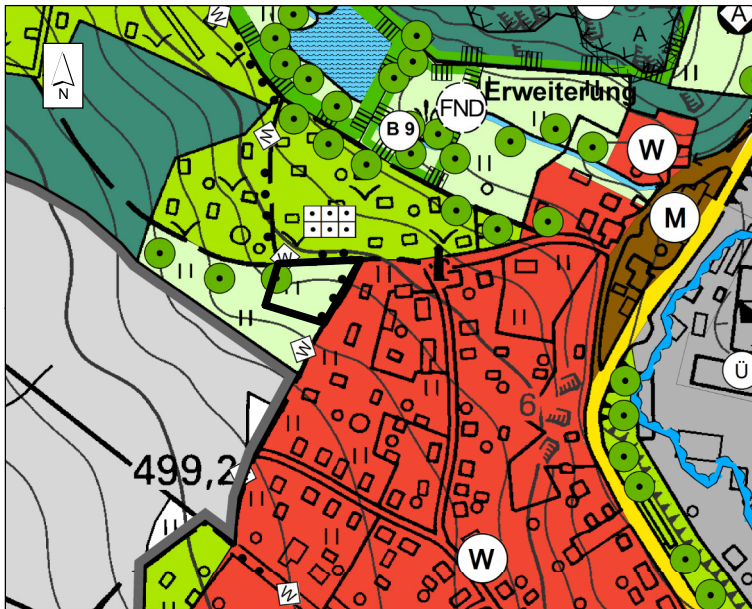




Anpassung des Flächennutzungsplanes im Wege der Berichtigung gemäß § 13b i.V.m. § 13a Abs. 2 Nr. 2 BauGB

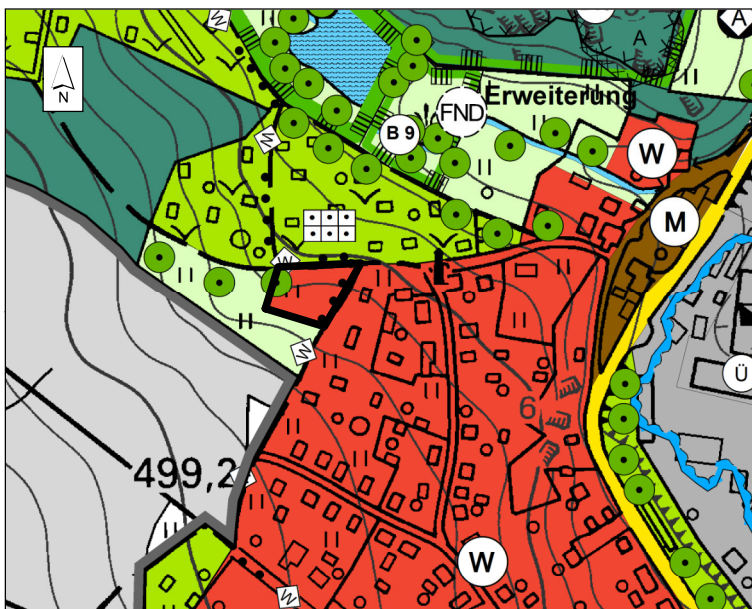
für den Bebauungsplan
"Hammergrund" in Thalheim / Erzgebirge





Planausschnitt aus dem
wirksamen FNP

-  Grenze des räumlichen Geltungsbereiches
-  Fläche für die Landwirtschaft 0,17 ha

M 1 : 5.000



Darstellung der
Berichtigung des FNP

-  Grenze des räumlichen Geltungsbereiches
-  Wohnbaufläche 0,17 ha

M 1 : 5.000

Ausfertigung gemäß § 4 (5) SächsGemO

Die Berichtigung des Flächennutzungsplans der
Stadt Thalheim/Erzgeb. mit Stand 09/2019 wird hiermit ausgefertigt.

Thalheim/Erzgeb., den

Bürgermeister

(Siegel)

STADT THALHEIM / ERZGEB.
HAUPTSTRASSE 5
09380 THALHEIM / ERZGEB.

BÜRO FÜR
STÄDTEBAU
GMBH CHEMNITZ

BÜRO FÜR STÄDTEBAU GmbH CHEMNITZ
LEIPZIGER STRASSE 207
09114 CHEMNITZ
TEL: 0371 - 3674170 FAX: 0371 - 674177
E-Mail: info@staedtebau-chemnitz.de
Internet: www.staedtebau-chemnitz.de

BÜRGERMEISTER

SIEGEL

GESCHÄFTSLEITUNG