



Planauszug aus dem rechtswirksamen FNP, M 1:5.000

Es gelten die Planzeichen der Planzeichenerklärung des rechtswirksamen Flächennutzungsplan der Stadt Thalheim / Erzgebirge vom 19.07.2006.


Planzeichnung zur 8. Änderung FNP, M 1:5.000

Planzeichen im Bereich der 8. Änderung


Art der baulichen Nutzung (§ 5 (2) Nr. 1 BauGB)

-  Gemischte Bauflächen, § 1 Abs. 1 Nr. 2 BauNVO
-  sonstige Sondergebiete "Klinik" (§ 11 BauGB)



Grünflächen (§ 5 (2) Nr. 5 und (4) BauGB)

-  Grünflächen
-  Parkanlage


Land- und Forstwirtschaft (§ 5 (2) Nr. 9 und (4) BauGB)

-  Flächen für die Landwirtschaft

Kennzeichnungen (§ 5 (3) BauGB und Nachrichtliche Übernahmen (§ 5 (4) BauGB)

-  Umgrenzung von Schutzgebieten im Sinne des Naturschutzes
-  Landschaftsschutzgebiet

sonstige Zeichen im Bereich der Änderung

-  Bereich der 8. Änderung des FNP

Verfahrensvermerke

Verfahren zur Aufstellung des Flächennutzungsplanes

Feststellungsbeschluss	vom: 06.10.2005
Genehmigung durch die Verwaltungsbehörde nach § 6 Abs. 1 BauGB	vom: 07.07.2006
Bekanntmachung der Genehmigung nach § 6 Abs. 5 BauGB	vom: 18.07.2006

(Alle einzelnen Verfahrensvermerke zur Erstellung des Flächennutzungsplanes sowie der Änderungen 1 - 7 sind in der Begründung aufgeführt.)

Flächennutzungsplan 8. Planänderung

frühzeitige Öffentlichkeitsbeteiligung nach § 3 Abs. 1 BauGB	vom:
öffentliche Auslegung Entwurf nach § 3 Abs. 2 BauGB	vom:
Feststellungsbeschluss	vom:

Genehmigung durch die Verwaltungsbehörde nach § 6 Abs. 1 BauGB	vom:
---	------------

Bekanntmachung der Genehmigung nach § 6 Abs. 5 BauGB	vom:
---	------------

Der geänderte Flächennutzungsplan mit der Begründung und dem Umweltbericht für die 8. Planänderung kann seit dem Tag der Bekanntmachung zu den üblichen Sprechzeiten in der Stadtverwaltung Thalheim / Erzgeb. von jederman eingesehen werden und über dessen Inhalt wird auf Verlangen Auskunft gegeben.

Der Flächennutzungsplan in der Fassung der 8. Änderung ist damit wirksam.

In der Bekanntmachung ist auf die Voraussetzungen für die Geltendmachung der Verletzung von Vorschriften, sowie auf Rechtsfolgen nach § 215 BauGB und § 4 Abs. 4 i.V.m Abs. 5 der Sächsischen Gemeindeordnung hingewiesen worden.

Datum:
Stadt Thalheim / Erzgeb.

Stadt Thalheim / Erzgebirge Erzgebirgskreis



Lage im Raum

Flächennutzungsplan Stadt Thalheim / Erzgebirge

8. Änderung "Sondergebiet Klinik an der Gornsdorfer Straße", Vorentwurf Planausschnitt

Maßstab 1 : 5.000



Sachsen Consult Zwickau
Ingenieur- und Architekturbüro

Am Fuchsgrund 37 09337 Hohenstein-Ernstthal Telefon: 03723 - 67 93 93 0

August 2017